

HỘI ĐỒNG NHÂN DÂN
HUYỆN ĐẠI TỪ

CỘNG HÒA XÃ HỘI CHỦ NGHĨA VIỆT NAM
Độc lập - Tự do - Hạnh phúc

Số: 10 /NQ-HĐND

Đại Từ, ngày 18 tháng 3 năm 2024

NGHỊ QUYẾT

**Tán thành chủ trương sắp xếp đơn vị hành chính cấp xã
giai đoạn 2023 - 2025 của huyện Đại Từ**

**HỘI ĐỒNG NHÂN DÂN HUYỆN ĐẠI TỪ
KHÓA XX, KỲ HỌP CHUYÊN ĐỀ LẦN THỨ MƯỜI**

Căn cứ Luật Tổ chức chính quyền địa phương năm 2015; Luật sửa đổi, bổ sung một số điều của Luật Tổ chức Chính phủ và Luật Tổ chức chính quyền địa phương năm 2019;

Căn cứ Luật Thực hiện Dân chủ ở cơ sở năm 2022;

Căn cứ Nghị quyết số 1211/2016/UBTVQH13 ngày 25/5/2016 của Ủy ban Thường vụ Quốc hội về tiêu chuẩn của đơn vị hành chính và phân loại đơn vị hành chính; Nghị quyết số 27/2022/UBTVQH15 ngày 21/9/2022 của Ủy ban Thường vụ Quốc hội sửa đổi bổ sung một số điều của Nghị quyết số 1211/2016/UBTVQH13 ngày 25/5/2016 của Ủy ban Thường vụ Quốc hội.

Căn cứ Nghị quyết số 35/2023/UBTVQH15 ngày 12/7/2023 của Ủy ban Thường vụ Quốc hội về việc sắp xếp đơn vị hành chính cấp huyện, cấp xã giai đoạn 2023 - 2030, Nghị quyết số 117/NQ-CP ngày 30/7/2023 của Chính phủ ban hành Kế hoạch thực hiện sắp xếp đơn vị hành chính cấp huyện, cấp xã giai đoạn 2023 - 2025;

Căn cứ Nghị định số 54/2018/NĐ-CP ngày 16/4/2018 của Chính phủ hướng dẫn việc lấy ý kiến cử tri về thành lập, giải thể, nhập, chia, điều chỉnh địa giới đơn vị hành chính; Nghị định số 66/2023/NĐ-CP ngày 24/8/2023 của Chính phủ sửa đổi, bổ sung một số điều của Nghị định số 54/2018/NĐ-CP ngày 16/4/2018 của Chính phủ hướng dẫn việc lấy ý kiến cử tri về thành lập, giải thể, nhập, chia, điều chỉnh địa giới đơn vị hành chính;

Căn cứ Kế hoạch số 170/KH-UBND ngày 28/9/2023 của Ủy ban nhân dân tỉnh về việc thực hiện sắp xếp đơn vị hành chính cấp huyện, cấp xã tỉnh Thái Nguyên giai đoạn 2023 - 2025;

Căn cứ Kế hoạch số 21/KH-UBND ngày 16/01/2024 về kế hoạch thực hiện sắp xếp ĐVHC cấp xã trên địa bàn huyện Đại Từ giai đoạn 2023 - 2025;

Căn cứ Đề án số 01/ĐA-UBND ngày 25/01/2024 thực hiện sắp xếp ĐVHC cấp xã giai đoạn 2023 - 2025 của huyện Đại Từ;



Căn cứ Kế hoạch số 75/KH-UBND ngày 16/02/2024 về việc tổ chức lấy ý kiến cử tri và trình kỳ họp HĐND các cấp về Đề án sắp xếp ĐVHC cấp xã giai đoạn 2023 - 2025 của tỉnh Thái Nguyên;

Căn cứ Kết luận của Ban chấp hành Đảng bộ huyện Đại Từ tại Hội nghị ngày 13/3/2024 về chủ trương thực hiện sắp xếp đơn vị hành chính cấp xã giai đoạn 2023 - 2025 của huyện Đại Từ;

Xét Tờ trình số 71/TTr-UBND ngày 13/3/2024 của Ủy ban nhân dân huyện về việc đề nghị tán thành chủ trương sắp xếp đơn vị hành chính cấp xã giai đoạn 2023 - 2025 của huyện Đại Từ; Báo cáo thẩm tra của các Ban Hội đồng nhân dân huyện; ý kiến thảo luận của các Đại biểu HĐND huyện tại kỳ họp,

QUYẾT NGHỊ:

Điều 1. Tán thành chủ trương sắp xếp đơn vị hành chính cấp xã giai đoạn 2023 - 2025 của huyện Đại Từ, cụ thể như sau:

1. Nhập toàn bộ xã Vạn Thọ và xã Ký Phú để thành lập xã Vạn Phú, huyện Đại Từ.

2. Nhập 03 xóm (gồm: xóm Đoàn Kết, Thái Hà, Khuân U) thuộc xã Na Mao vào xã Phú Xuyên để mở rộng xã Phú Xuyên.

2. Nhập 04 xóm (gồm: Trung Tâm, Cây Lai, Ao Soi, Minh Thắng) thuộc xã Na Mao vào xã Phú Cường để mở rộng xã Phú Cường.

Điều 2. Giao Ủy ban nhân dân huyện Đại Từ hoàn chỉnh hồ sơ trình cấp có thẩm quyền xem xét, quyết định.

Điều 3. Giao Thường trực Hội đồng nhân dân huyện, các Ban của Hội đồng nhân dân huyện và các đại biểu Hội đồng nhân dân huyện giám sát thực hiện Nghị quyết.

(Có phụ lục số 01,02,03 và bản đồ phương án sắp xếp đơn vị hành chính kèm theo)

Nghị quyết này đã được Hội đồng nhân dân huyện Đại Từ khóa XX, kỳ họp chuyên đề lần thứ mười thông qua ngày 18 tháng 3 năm 2024. /

Nơi nhận:

- Thường trực HĐND tỉnh;
- UBND tỉnh;
- Sở Nội vụ;
- Thường trực Huyện ủy;
- Thường trực HĐND huyện;
- Lãnh đạo UBND huyện;
- TT UB MTTQ và các Đoàn thể huyện;
- Các đại biểu HĐND huyện khoá XX;
- Các cơ quan, đơn vị thuộc huyện;
- Cổng thông tin điện tử huyện;
- Đảng ủy, HĐND, UBND các xã, thị trấn;
- Lưu: VT.

CHỦ TỊCH



Phạm Duy Hùng

SỐ LIỆU DIỆN TÍCH TỰ NHIÊN VÀ QUY MÔ DÂN SỐ ĐƠN VỊ HÀNH CHÍNH CẤP XÃ
THỰC HIỆN SẮP XẾP TRÊN ĐỊA BÀN HUYỆN ĐẠI TỪ GIAI ĐOẠN 2023 - 2025

(Ban hành kèm theo Nghị quyết số 10 /NQ-HĐND ngày 18 /3/2024 của HĐND huyện Đại Từ)

Số TT	Tên ĐVHC cấp xã	Thuộc ĐVHC cấp huyện	Khu vực miền núi, vùng cao	Khu vực hải đảo	Người dân tộc thiểu số		Yếu tố đặc thù khác (nếu có)	Diện tích tự nhiên		Quy mô dân số	
					Số người	Tỷ lệ (%)		Diện tích (km ²)	Tỷ lệ (%)	Quy mô dân số (người)	Tỷ lệ (%)
I	Đơn vị hành chính cấp xã thực hiện sắp xếp giai đoạn 2023-2025										
I.1	Đơn vị hành chính cấp xã thuộc diện sắp xếp										
1	Xã Na Mao		Miền núi		2.506	67,11	Xã ATK	9,33	18,65	3.734	213,37
2	Xã Vạn Thọ		Miền núi		750	18,28		8,48	16,96	4.102	82,04
I.2	Đơn vị hành chính cấp xã liền kề có điều chỉnh địa giới hành chính khi thực hiện phương án sắp xếp										
1	Xã Ký Phú				565	6,34	Xã ATK	18,19	60,64	8.916	111,45
2	Xã Phú Xuyên		Miền núi		3.626	45,46	Xã ATK	22,92	45,83	7.977	354,53
3	Xã Phú Cường		Miền núi		2.945	53,59	Xã ATK	16,28	32,56	5.495	274,75
II	Đơn vị hành chính cấp xã hình thành sau sắp xếp										
1	Xã Vạn Phú				1.315	10,10	Xã ATK	26,67	88,90	13.018	162,73
2	Xã Phú Xuyên		Miền núi		5.021	52,62	Xã ATK	25,928	51,86	9.542	477,10
3	Xã Phú Cường		Miền núi		4.056	53,09	Xã ATK	22,599	45,20	7.640	382,00

Handwritten signature

KẾT QUẢ TỔ CHỨC LẤY Ý KIẾN CỬ TRI

Về Đề án sắp xếp đơn vị hành chính cấp xã của tỉnh Thái Nguyên giai đoạn 2023 - 2025 tại huyện Đại Từ

(Ban hành kèm theo Nghị quyết số 10 /NQ-HĐND ngày 18/3/2024 của HĐND huyện Đại Từ)

TT	Tên đơn vị hành chính cấp xã	Số hộ gia đình	Số lượng cử tri			Kết quả lấy ý kiến						Cử tri có ý kiến khác	
			Tổng số cử tri	Số cử tri lấy ý kiến	Tỷ lệ %	Số cử tri đồng ý	Tỷ lệ %	Số cử tri không đồng ý	Tỷ lệ %	Số ý kiến không hợp lệ	Tỷ lệ %	Số lượng	Tỷ lệ %
1	Xã Ký Phú	2.345	6.210	6.210	100,0%	6.169	99,34%	41	0,66%	0	0,00%	26	0,42%
2	Xã Vạn Thọ	997	2.807	2.807	100,0%	2.782	99,11%	20	0,71%	5	0,18%	3	0,11%
3	Xã Phú Xuyên	1.923	5.361	5.361	100,0%	5.357	99,93%	0	0,00%	4	0,07%	0	0,00%
4	Xã Phú Cường	1.331	3.630	3.630	100,0%	3.630	100,00%	0	0,00%	0	0,00%	0	0,00%
5	Xã Na Mao	881	2.524	2.524	100,0%	2.485	98,45%	37	1,47%	2	0,08%	68	2,69%
TỔNG		7.477	20.532	20.532	100,0%	20.423	99,47%	98	0,48%	11	0,05%	97	0,47%

Hồng



KẾT QUẢ KỲ HỌP CHUYÊN ĐỀ CỦA HỘI ĐỒNG NHÂN DÂN CÁC XÃ
Về Đề án sắp xếp đơn vị hành chính cấp xã của tỉnh Thái Nguyên giai đoạn 2023 - 2025 tại huyện Đại Từ

(Ban hành kèm theo Nghị quyết số 10 /NQ-HĐND ngày 18/3/2024 của HĐND huyện Đại Từ)

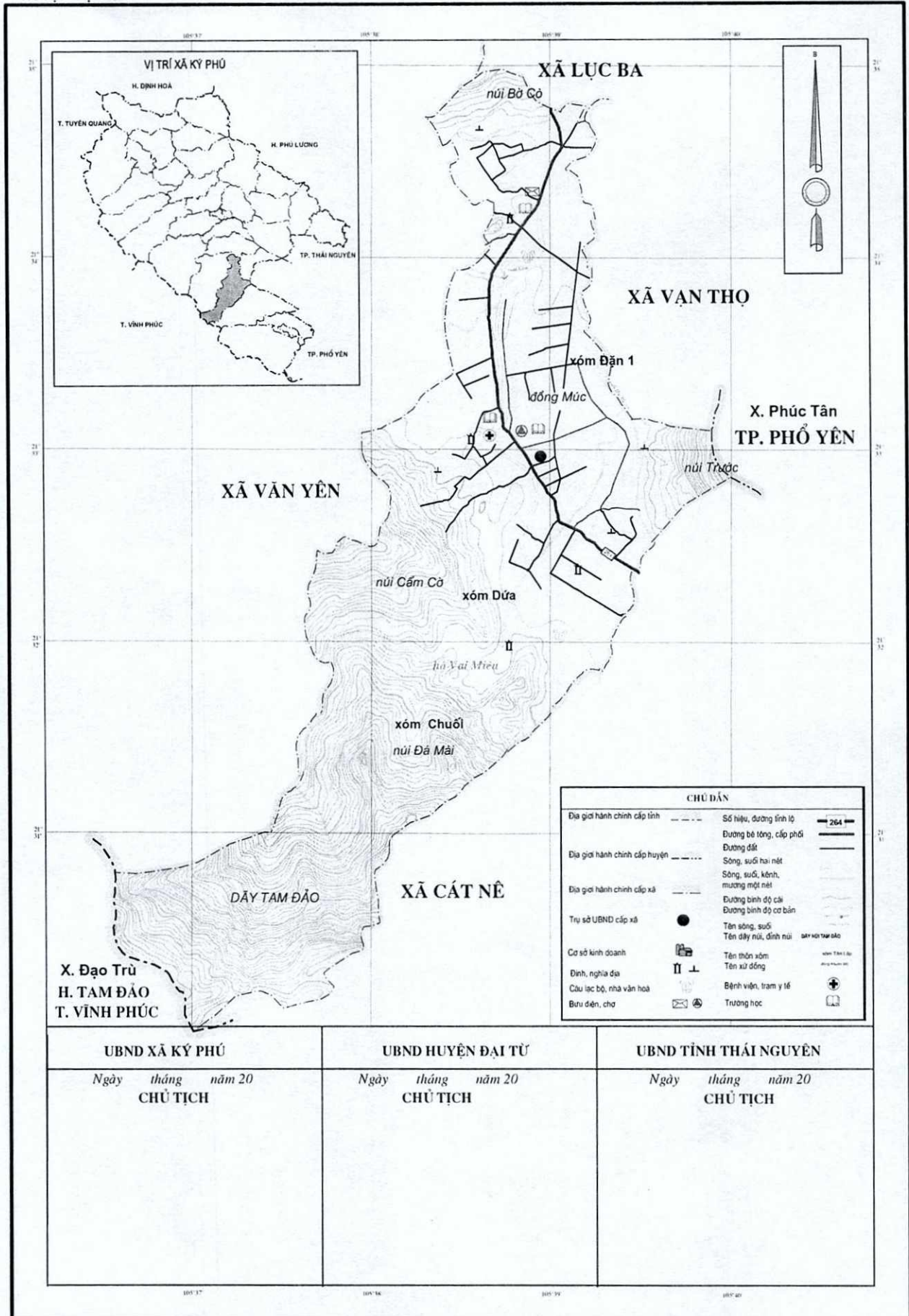
TT	Tên đơn vị hành chính cấp xã	Số lượng đại biểu HĐND xã			Kết quả biểu quyết					
		Tổng số đại biểu	Số đại biểu lấy ý kiến	Tỷ lệ %	Ý kiến tán thành		Ý kiến không tán thành		Ý kiến khác	
					Số đại biểu tán thành	Tỷ lệ %	Số đại biểu không tán thành	Tỷ lệ %	Số đại biểu có ý kiến khác	Tỷ lệ %
1	Xã Ký Phú	22	21	95,5%	21	95,45%	0	0,00%	0	0,00%
2	Xã Vạn Thọ	19	18	94,7%	18	94,74%	0	0,00%	0	0,00%
3	Xã Phú Xuyên	21	21	100,0%	21	100,00%	0	0,00%	0	0,00%
4	Xã Phú Cường	18	18	100,0%	18	100,00%	0	0,00%	0	0,00%
5	Xã Na Mao	20	16	80,0%	16	80,00%	0	0,00%	0	0,00%
TỔNG		100	94	94,0%	94	94,00%	0	0,00%	0	0,00%



BẢN ĐỒ HIỆN TRẠNG ĐỊA GIỚI HÀNH CHÍNH XÃ KỶ PHÚ

HUYỆN ĐẠI TỬ

TỈNH THÁI NGUYÊN



Bản đồ được xây dựng dựa theo tư liệu:
 - Bản đồ địa hình tỷ lệ 1:25.000 cập nhật năm 2010
 - Đường địa giới hành chính theo bản đồ địa giới hành chính thực hiện theo Quyết định số 513 của Thủ tướng Chính phủ
 - Bản đồ hiện trạng sử dụng đất cấp xã năm 2020

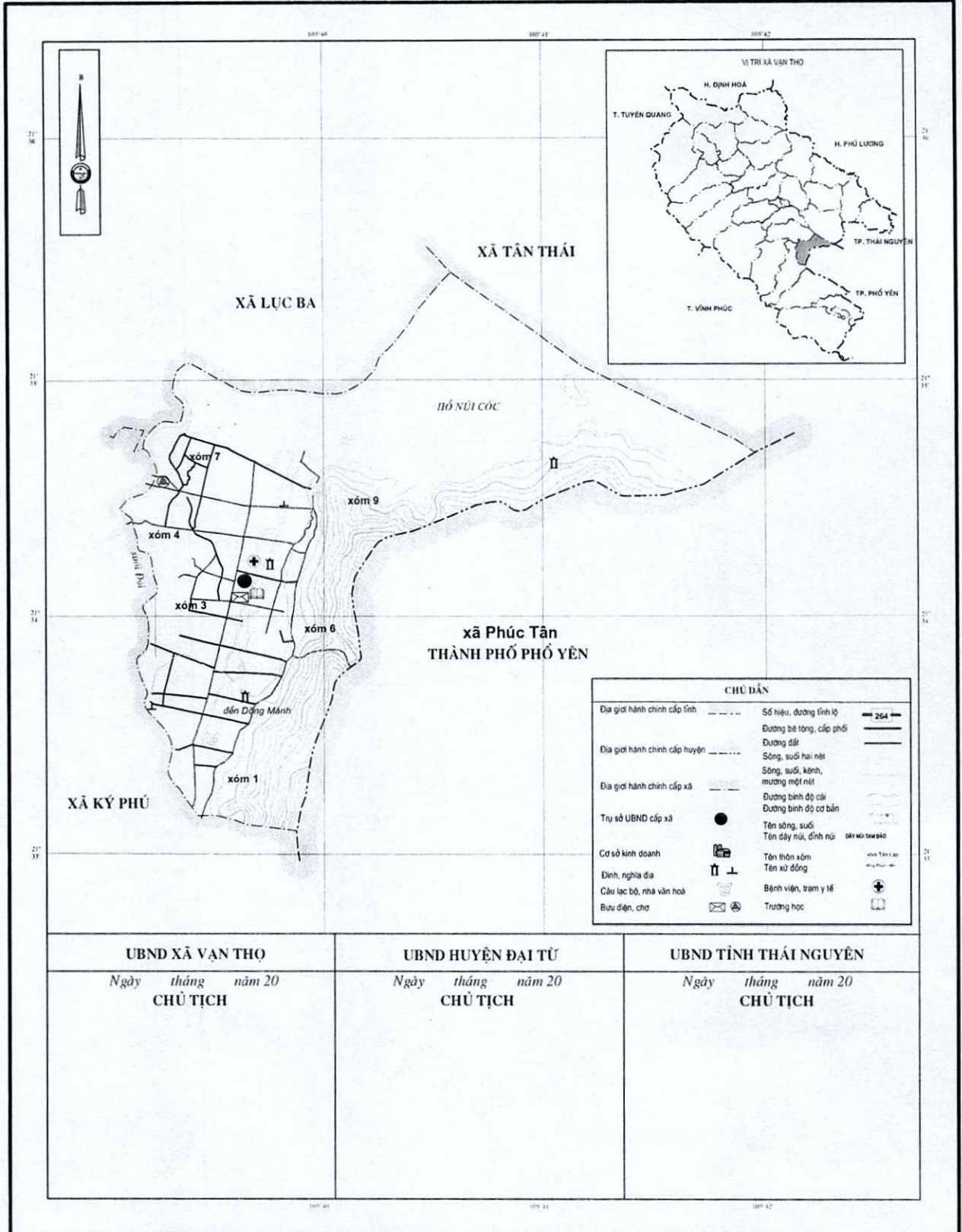
TỶ LỆ 1: 35 000

Đơn vị xây dựng: Trung tâm Công nghệ Thông tin Tài nguyên và Môi trường tỉnh Thái Nguyên

BẢN ĐỒ HIỆN TRẠNG ĐỊA GIỚI HÀNH CHÍNH XÃ VẠN THỌ

HUYỆN ĐẠI TỪ

TỈNH THÁI NGUYÊN



UBND XÃ VẠN THỌ

UBND HUYỆN ĐẠI TỪ

UBND TỈNH THÁI NGUYÊN

Ngày tháng năm 20
CHỦ TỊCH

Ngày tháng năm 20
CHỦ TỊCH

Ngày tháng năm 20
CHỦ TỊCH

Bản đồ được xây dựng dựa theo tư liệu:
 - Bản đồ địa hình tỷ lệ 1/25 000 cấp nhất năm 2010
 - Đường địa giới hành chính theo bản đồ địa giới hành chính thực hiện theo Quyết định số 513 của Thủ tướng Chính phủ
 - Bản đồ hiện trạng sử dụng đất cấp xã năm 2020

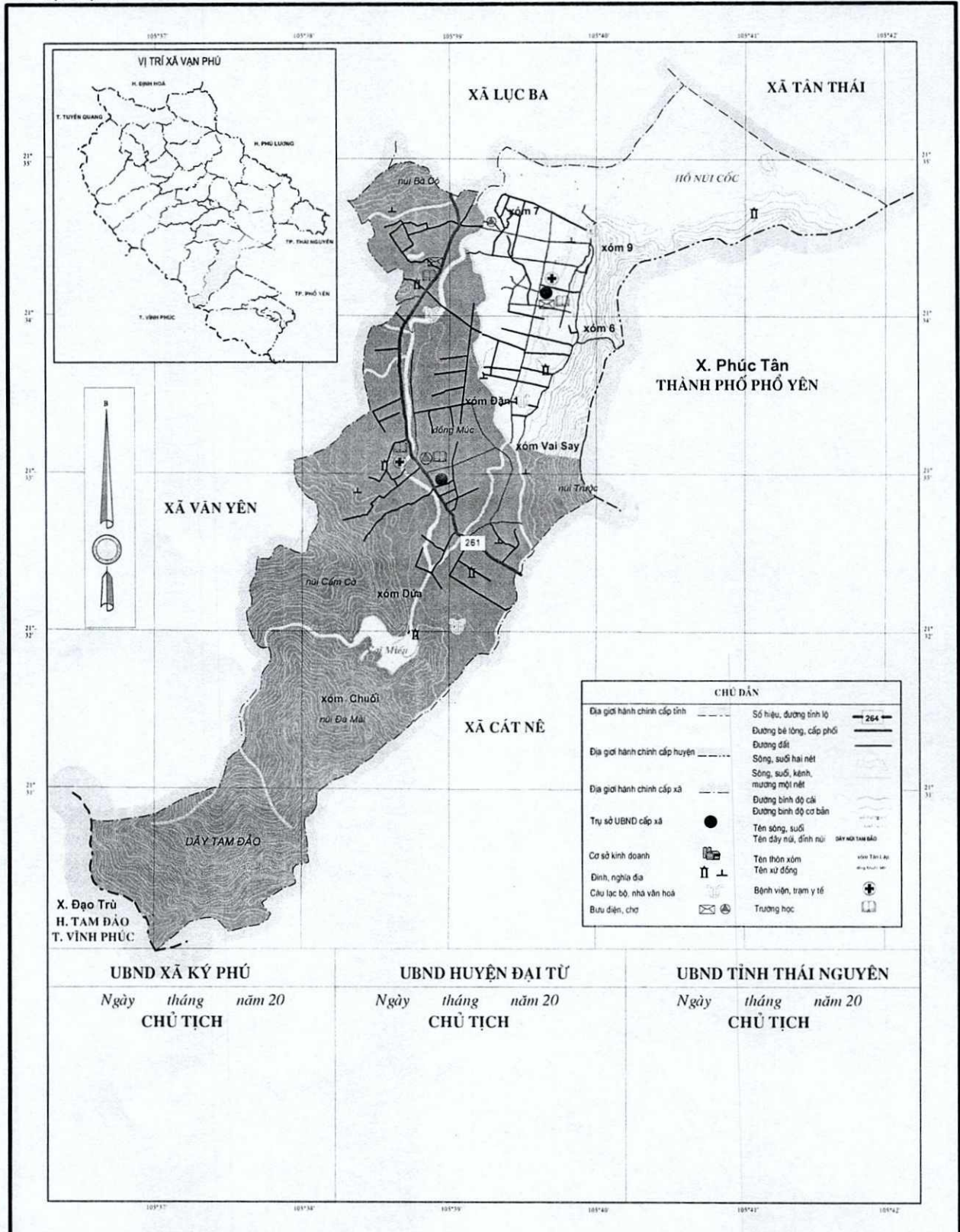
TỶ LỆ 1:30 000

Đơn vị xây dựng: Trung tâm Công nghệ Thông tin Tài nguyên và Môi trường tỉnh Thái Nguyên

BẢN ĐỒ PHƯƠNG ÁN ĐỊA GIỚI HÀNH CHÍNH XÃ VẠN PHÚ

HUYỆN ĐẠI TỪ

TỈNH THÁI NGUYÊN



UBND XÃ KỶ PHÚ
 Ngày tháng năm 20
CHỦ TỊCH

UBND HUYỆN ĐẠI TỪ
 Ngày tháng năm 20
CHỦ TỊCH

UBND TỈNH THÁI NGUYÊN
 Ngày tháng năm 20
CHỦ TỊCH

Bản đồ được xây dựng dựa theo tư liệu:
 - Bản đồ địa hình tỷ lệ 1/25.000 cập nhật năm 2010
 - Đường địa giới hành chính theo bản đồ địa giới hành chính thực hiện theo Quyết định số 513 của Thủ tướng Chính phủ
 - Bản đồ hiện trạng sử dụng đất cấp xã năm 2020

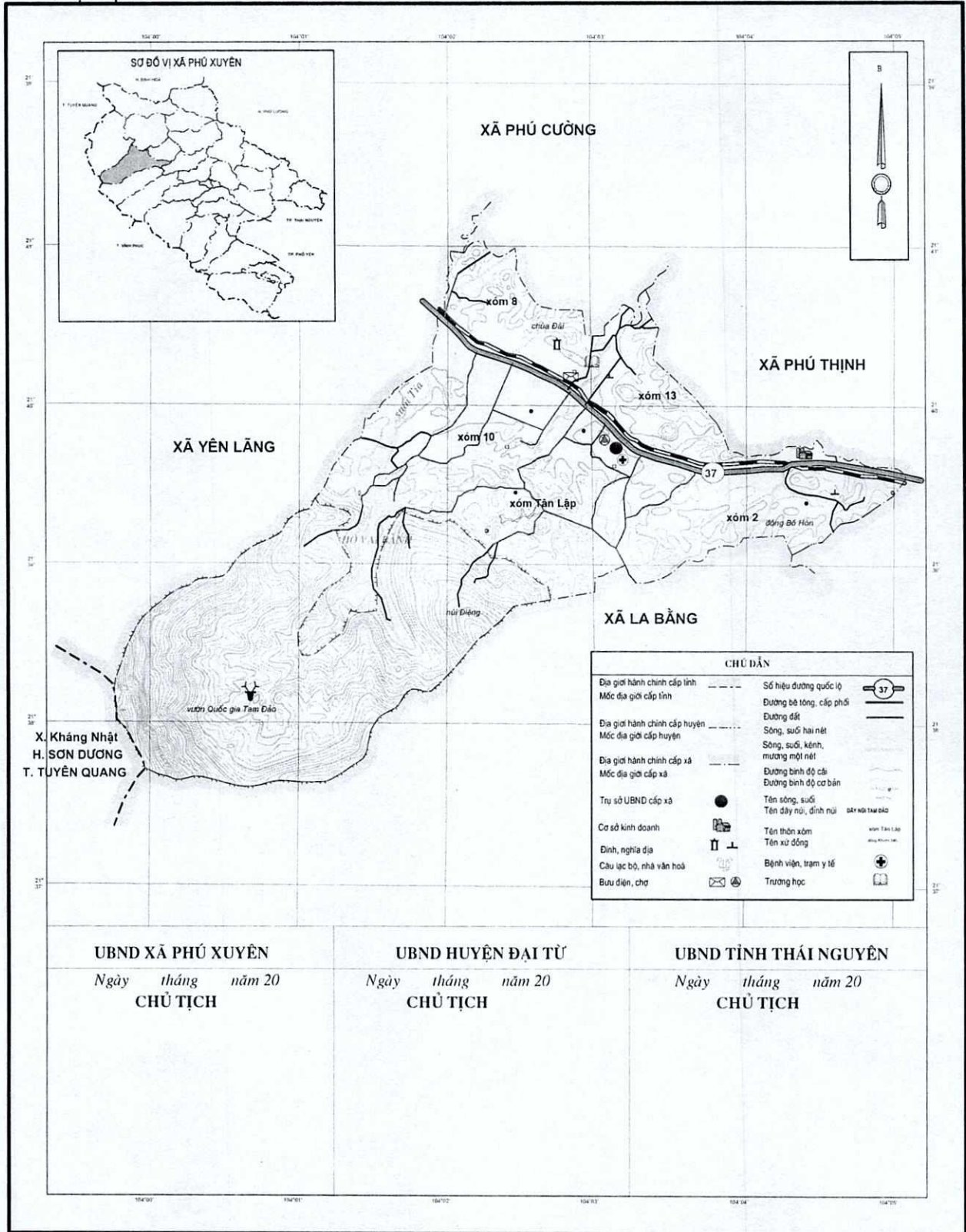
TỶ LỆ 1: 45 000

Đơn vị xây dựng: Trung tâm Công nghệ Thông tin Tài nguyên và Môi trường tỉnh Thái Nguyên

BẢN ĐỒ HIỆN TRẠNG ĐỊA GIỚI HÀNH CHÍNH XÃ PHÚ XUYỀN

HUYỆN ĐẠI TỪ

TỈNH THÁI NGUYÊN



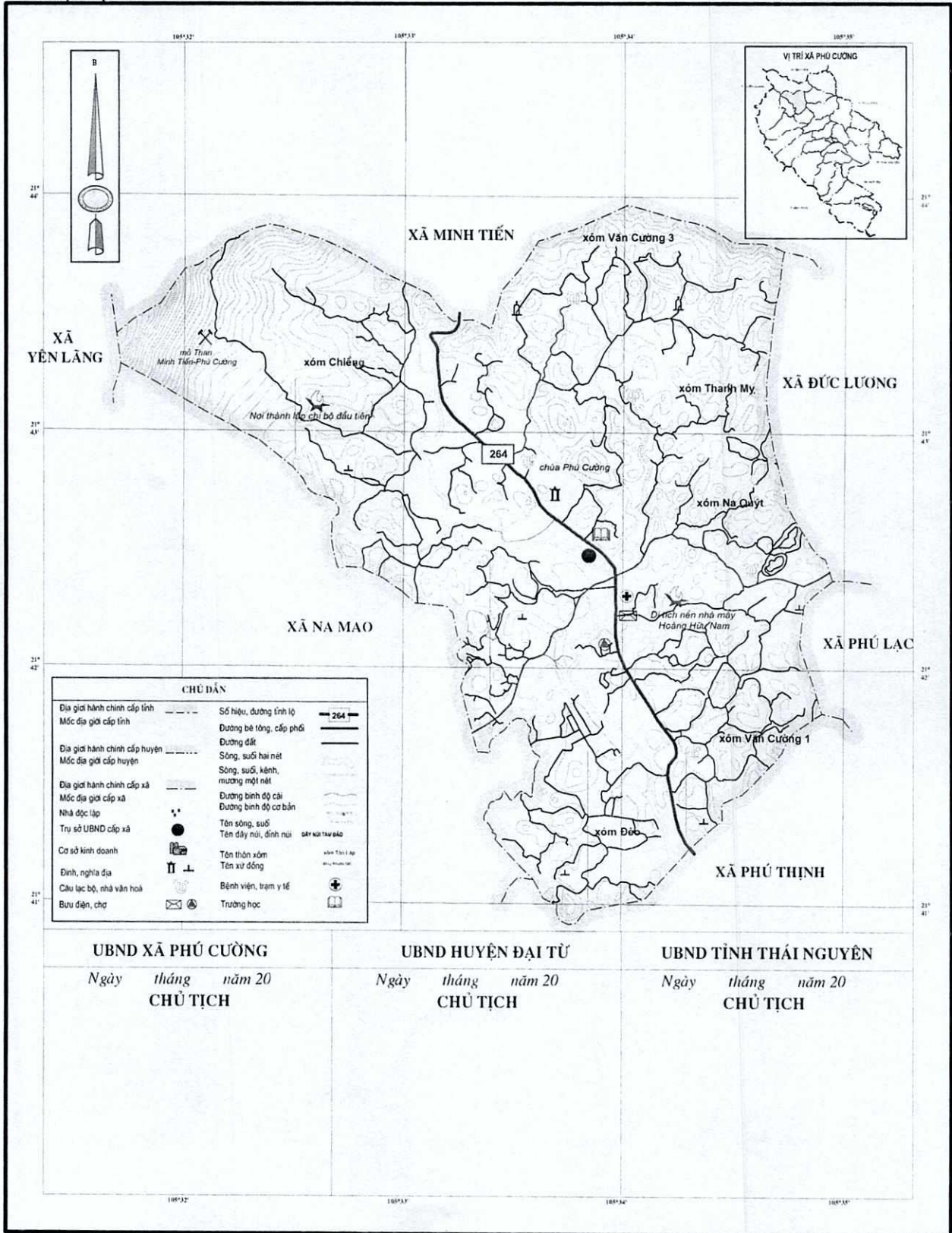
Bản đồ được xây dựng dựa theo tư liệu:
 - Bản đồ địa hình tỷ lệ 1:25 000 cấp nhất năm 2010
 - Đường địa giới hành chính theo bản đồ địa giới hành chính thực hiện theo Quyết định số 513 của Thủ tướng Chính phủ
 - Bản đồ hiện trạng sử dụng đất cấp xã năm 2020



BẢN ĐỒ HIỆN TRẠNG ĐỊA GIỚI HÀNH CHÍNH XÃ PHÚ CƯỜNG

HUYỆN ĐẠI TỪ

TỈNH THÁI NGUYÊN



CHỮ DẪN	
Địa giới hành chính cấp tỉnh	Số hiệu, đường tỉnh lộ
Mức địa giới cấp tỉnh	Đường bê tông, cấp phối
Địa giới hành chính cấp huyện	Đường đất
Mức địa giới cấp huyện	Sông, suối, kênh, rương một nét
Địa giới hành chính cấp xã	Đường bình độ cao
Mức địa giới cấp xã	Đường bình độ cơ bản
Nhà độc lập	Tôn sông, suối
Trụ sở UBND cấp xã	Tên dãy núi, đỉnh núi
Cơ sở kinh doanh	Tên thôn xóm
Đình, nghĩa địa	Tên xứ đồng
Cầu lạc bộ, nhà văn hoá	Bệnh viện, trạm y tế
Bưu điện, chợ	Trường học

UBND XÃ PHÚ CƯỜNG	UBND HUYỆN ĐẠI TỪ	UBND TỈNH THÁI NGUYÊN
Ngày tháng năm 20	Ngày tháng năm 20	Ngày tháng năm 20
CHỦ TỊCH	CHỦ TỊCH	CHỦ TỊCH

Bản đồ được xây dựng dựa theo tư liệu:
 - Bản đồ địa hình tỷ lệ 1/25.000 cấp nhất năm 2010
 - Đường địa giới hành chính theo bản đồ địa giới hành chính thực hiện theo Quyết định số 513 của Thủ tướng Chính phủ
 - Bản đồ hiện trạng sử dụng đất cấp xã năm 2020

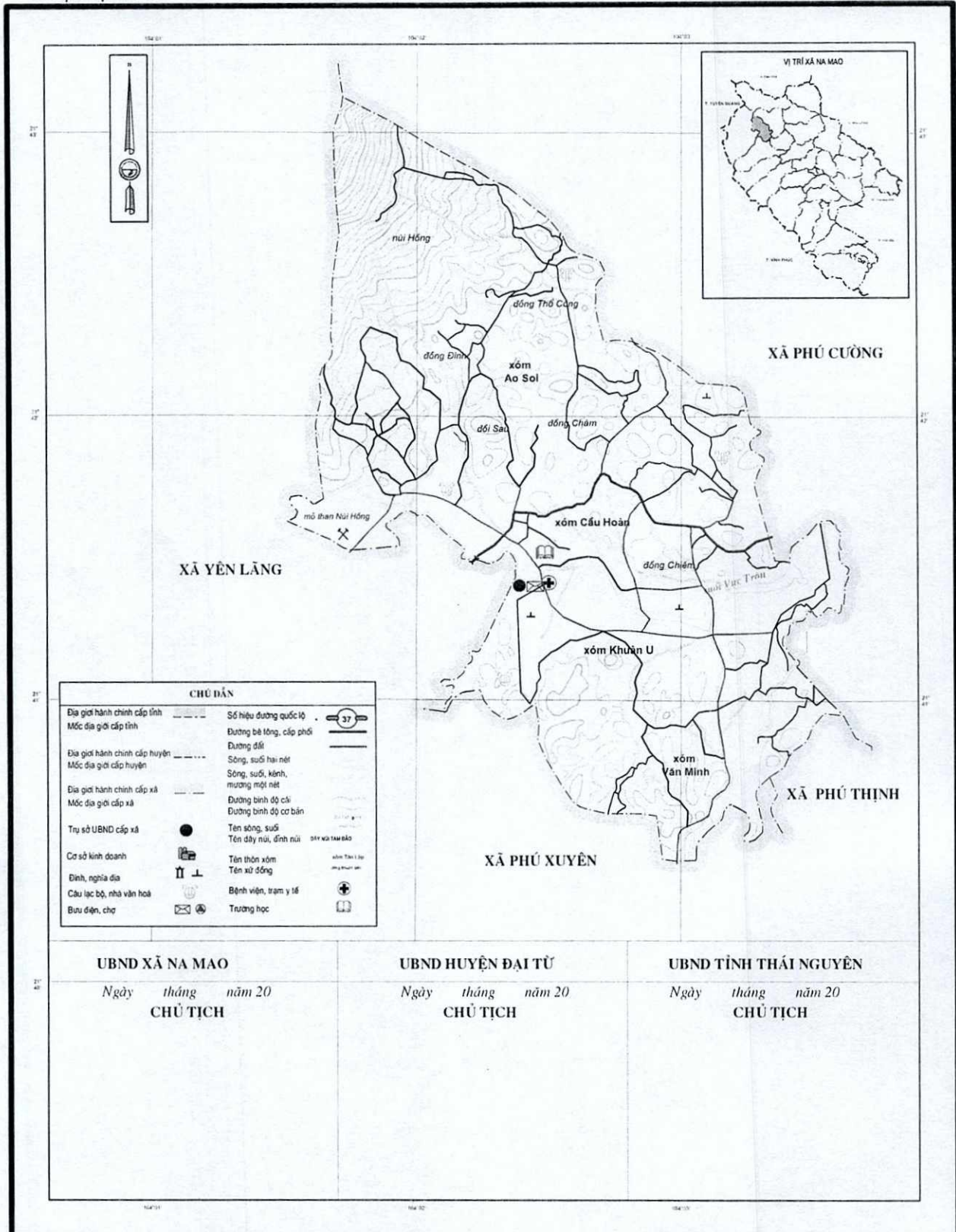
TỶ LỆ 1: 30 000

Đơn vị xây dựng: Trung tâm Công nghệ Thông tin Tài nguyên và Môi trường tỉnh Thái Nguyên

BẢN ĐỒ HIỆN TRẠNG ĐỊA GIỚI HÀNH CHÍNH XÃ NA MAO

HUYỆN ĐẠI TỪ

TỈNH THÁI NGUYÊN



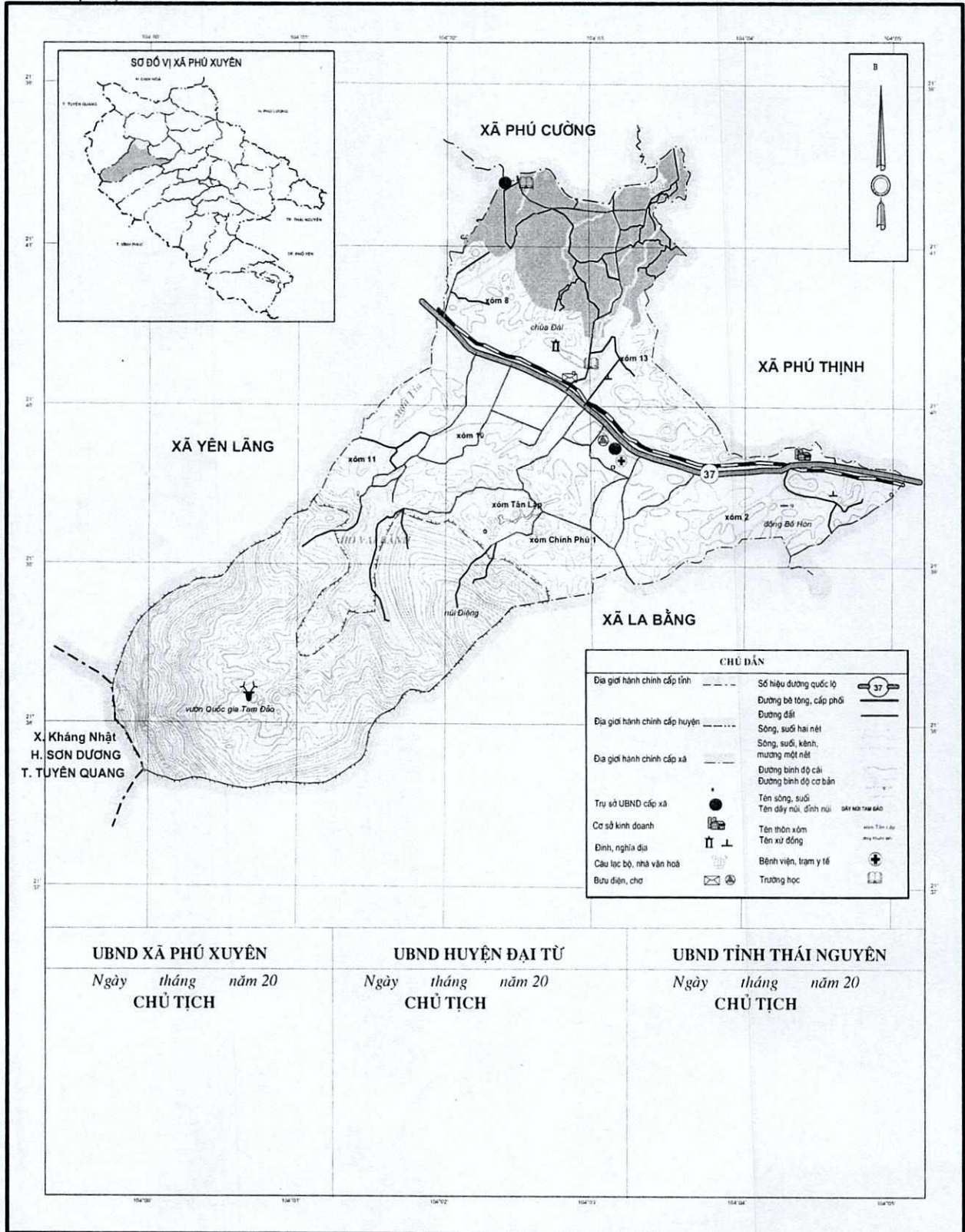
Bản đồ được xây dựng dựa theo tư liệu:
 - Bản đồ địa hình tỷ lệ 1/25.000 cập nhật năm 2010
 - Đường địa giới hành chính theo bản đồ địa giới hành chính thực hiện theo Quyết định số 513 của Thủ tướng Chính phủ
 - Bản đồ hiện trạng sử dụng đất cấp xã năm 2020

TỶ LỆ 1:25 000

Đơn vị xây dựng: Trung tâm Công nghệ thông tin Tài nguyên và Môi trường tỉnh Thái Nguyên

BẢN ĐỒ PHƯƠNG ÁN ĐỊA GIỚI HÀNH CHÍNH XÃ PHÚ XUYỀN

HUYỆN ĐẠI TỪ
TỈNH THÁI NGUYÊN



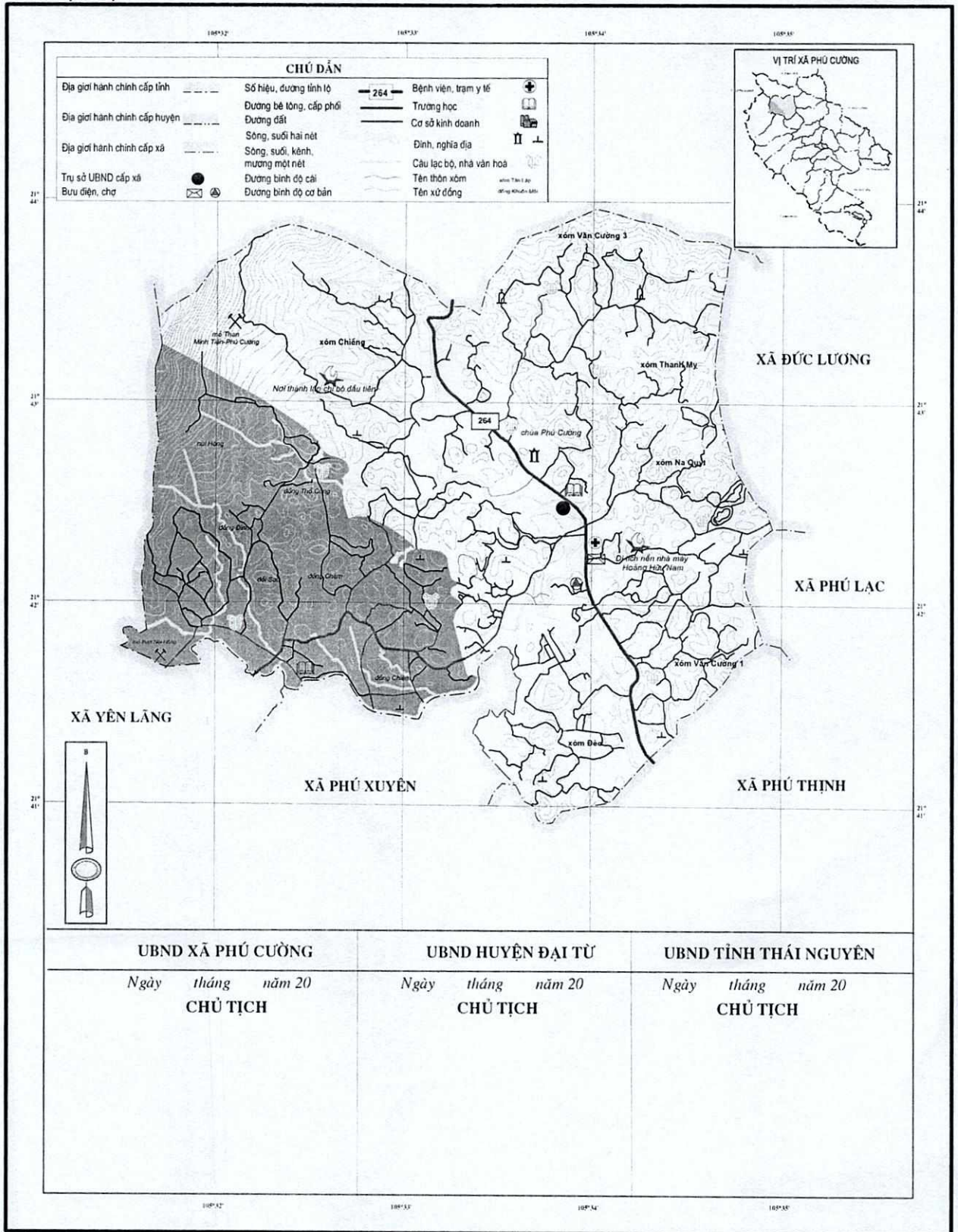
Bản đồ được xây dựng dựa theo tư liệu:
 - Bản đồ địa hình tỷ lệ 1:25 000 cấp nhất năm 2010
 - Đường địa giới hành chính theo bản đồ địa giới hành chính thực hiện theo Quyết định số 613 của Thủ tướng Chính phủ
 - Bản đồ hiện trạng sử dụng đất cấp xã năm 2020

TỶ LỆ 1:45 000

Đơn vị xây dựng: Trung tâm Công nghệ thông tin Tài nguyên và Môi trường tỉnh Thái Nguyên

BẢN ĐỒ PHƯƠNG ÁN ĐỊA GIỚI HÀNH CHÍNH XÃ PHÚ CƯỜNG

HUYỆN ĐẠI TỪ TỈNH THÁI NGUYÊN



Bản đồ được xây dựng dựa theo tài liệu:
 - Bản đồ địa hình tỷ lệ 1:25.000 cấp nhà năm 2010
 - Đường địa giới hành chính theo bản đồ địa giới hành chính thực hiện theo Quyết định số 513 của Thủ tướng Chính phủ
 - Bản đồ hiện trạng sử dụng đất cấp xã năm 2020

TỶ LỆ 1:35 000

Đơn vị xây dựng: Trung tâm Công nghệ Thông tin Tài nguyên và Môi trường tỉnh Thái Nguyên

